



GOBIERNO DE ESPAÑA



MINISTERIO PARA LA TRANSICIÓN ECOLÓGICA Y EL RETO DEMOGRÁFICO

SECRETARÍA DE ESTADO DE MEDIO AMBIENTE

DIRECCIÓN GENERAL DE LA COSTA Y DEL MAR

DEMARCACIÓN DE COSTAS EN ILLES BALEARS

Elaborado por:












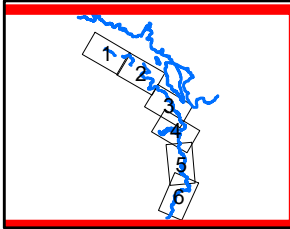
Tragsatec


Grupo Tragsa

Título: CARTOGRAFÍA GEOMORFOLÓGICA

Tramo: T.M, ES CASTELL ISLA DE MENORCA (ILLES BALEARS)

Dominio marítimo-terrestre		Dominio continental	
 playa	 terrenos alcanzados por oleaje	 dominio continental	
 paseo marítimo	 acantilado pendiente >60°	 dominio antrópico	
 cueva inundada de agua en la base de costa		 DPMT	 vértice



Escala: 1:25.000		
0 270 540 1.080 Metros		
Fecha: Septiembre 2024	Hoja: 00-06	